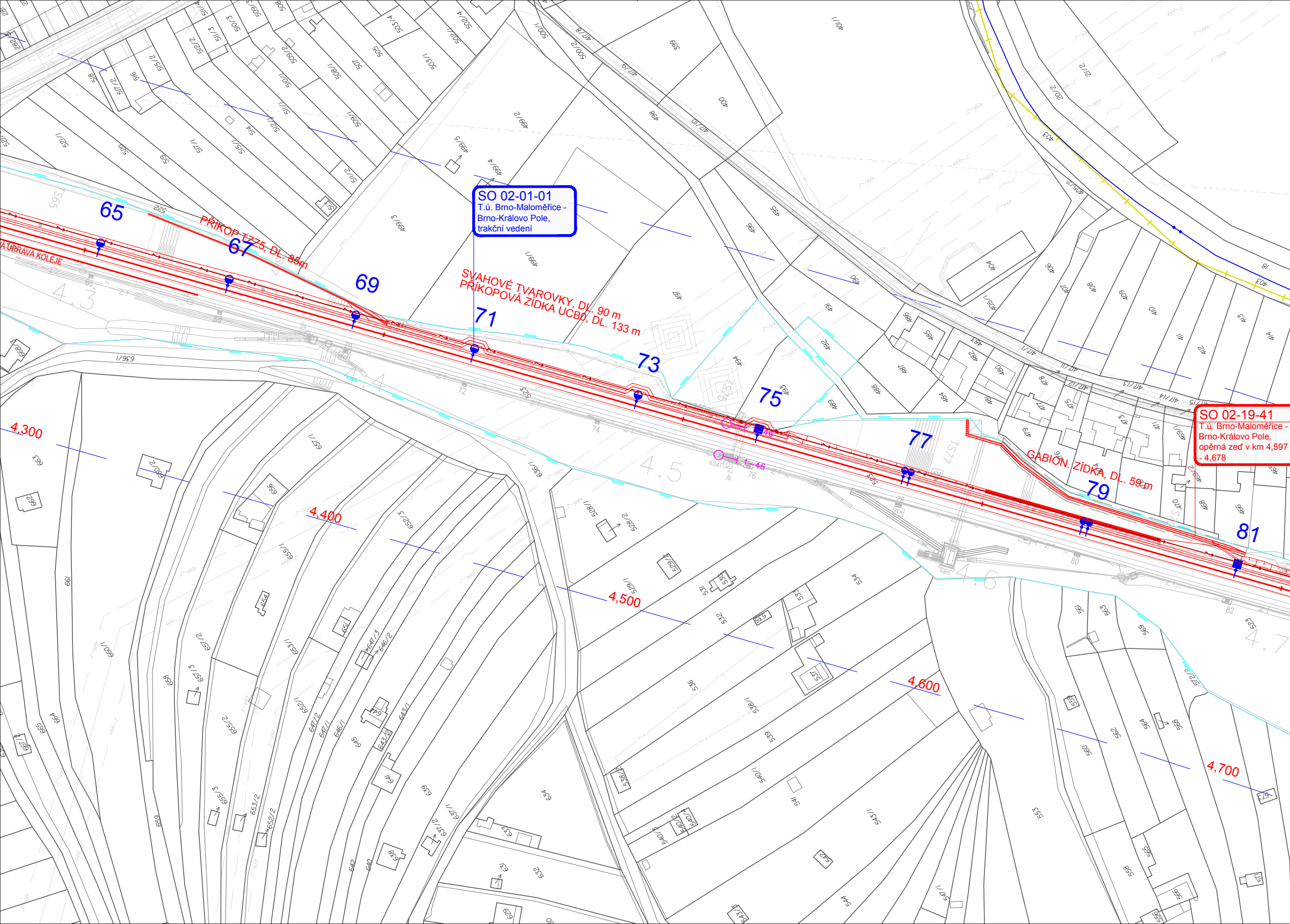
SO 02-01-01
T.ú. Brno-Maloměřice - Brno-Královo Pole, trakční vedení
SO 02-19-41
T.ú. Brno-Maloměřice - Brno-Královo Pole, opěrná zeď v km 4,597 - 4,678
PŘÍKOP TZZ5, DL. 85m
SVAHOVÉ TVAROVKY, DL. 90 m
PŘÍKOPOVÁ ZÍDKA UC80, DL. 133 m
GABION. ZÍDKA, DL. 59 m
A ÚPRAVA KOLEJE
65
67
69
71
73
75
77
79
81
4,300
4,400
4,500
4,600
4,700
4.3
4.4
4.5
4.6
4.7
KS47
636/1
523
525
522
S65
S67
S77

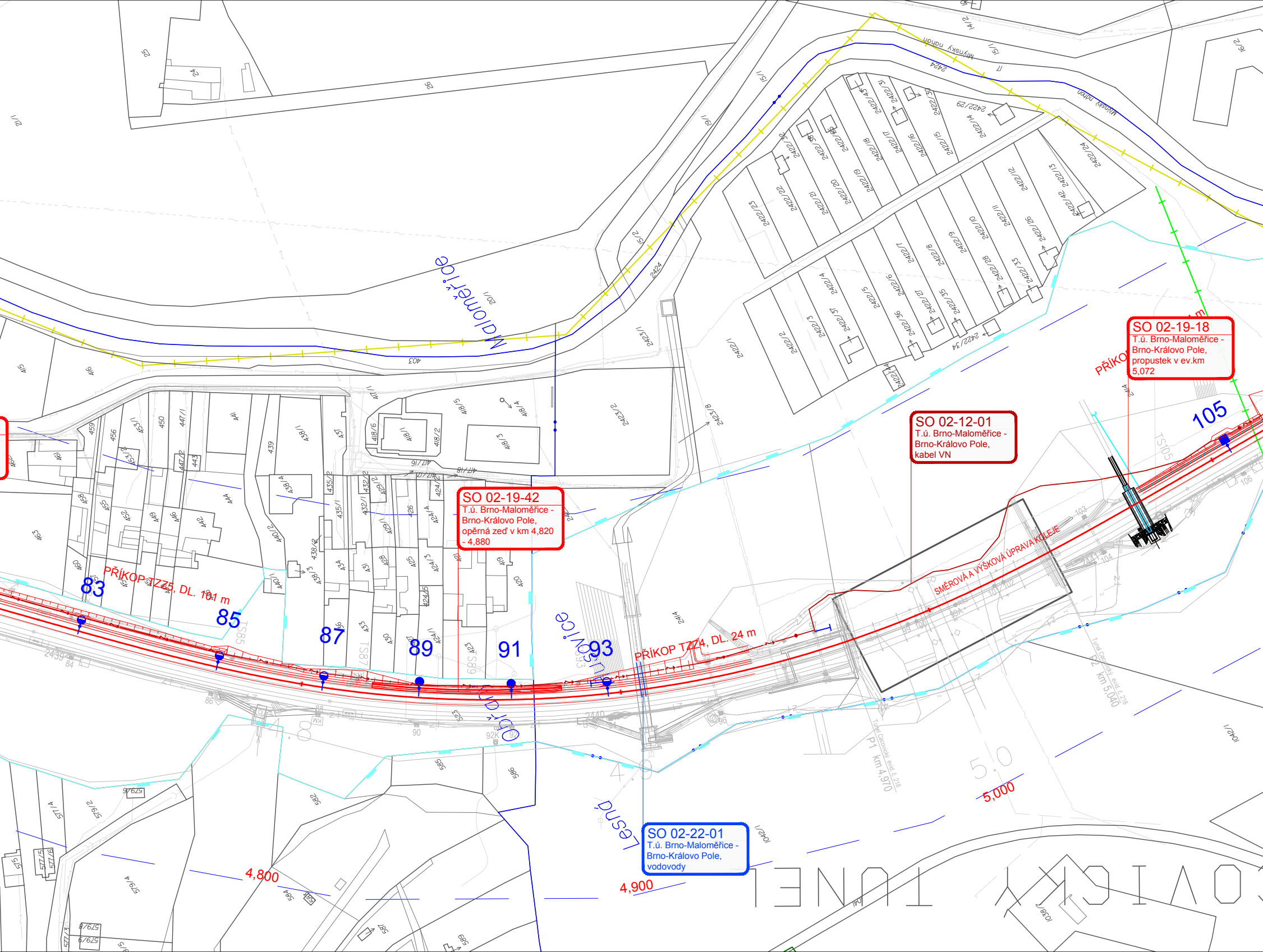
Malomeřice
Mlýnský náhon
PŘÍKOP TZ25, DL. 101 m
PŘÍKOP TZ24, DL. 24 m
SMĚROVÁ A VÝŠKOVÁ ÚPRAVA KOLEJE
PŘÍKOP
83
85
87
89
91
93
105
4,800
4,900
5,000
Lesná
Tunel Cacovický evid. č. 218
P1 km 4,970
P2 km 5,040
TUNEL
OVICKÝ
2424
2414
403

SO 02-19-18
T.ú. Brno-Maloměřice - Brno-Královo Pole, propustek v ev.km 5,072

SO 02-12-01
T.ú. Brno-Maloměřice - Brno-Královo Pole, kabel VN

SO 02-19-42
T.ú. Brno-Maloměřice - Brno-Královo Pole, opěrná zeď v km 4,820 - 4,880

SO 02-22-01
T.ú. Brno-Maloměřice - Brno-Královo Pole, vodovody

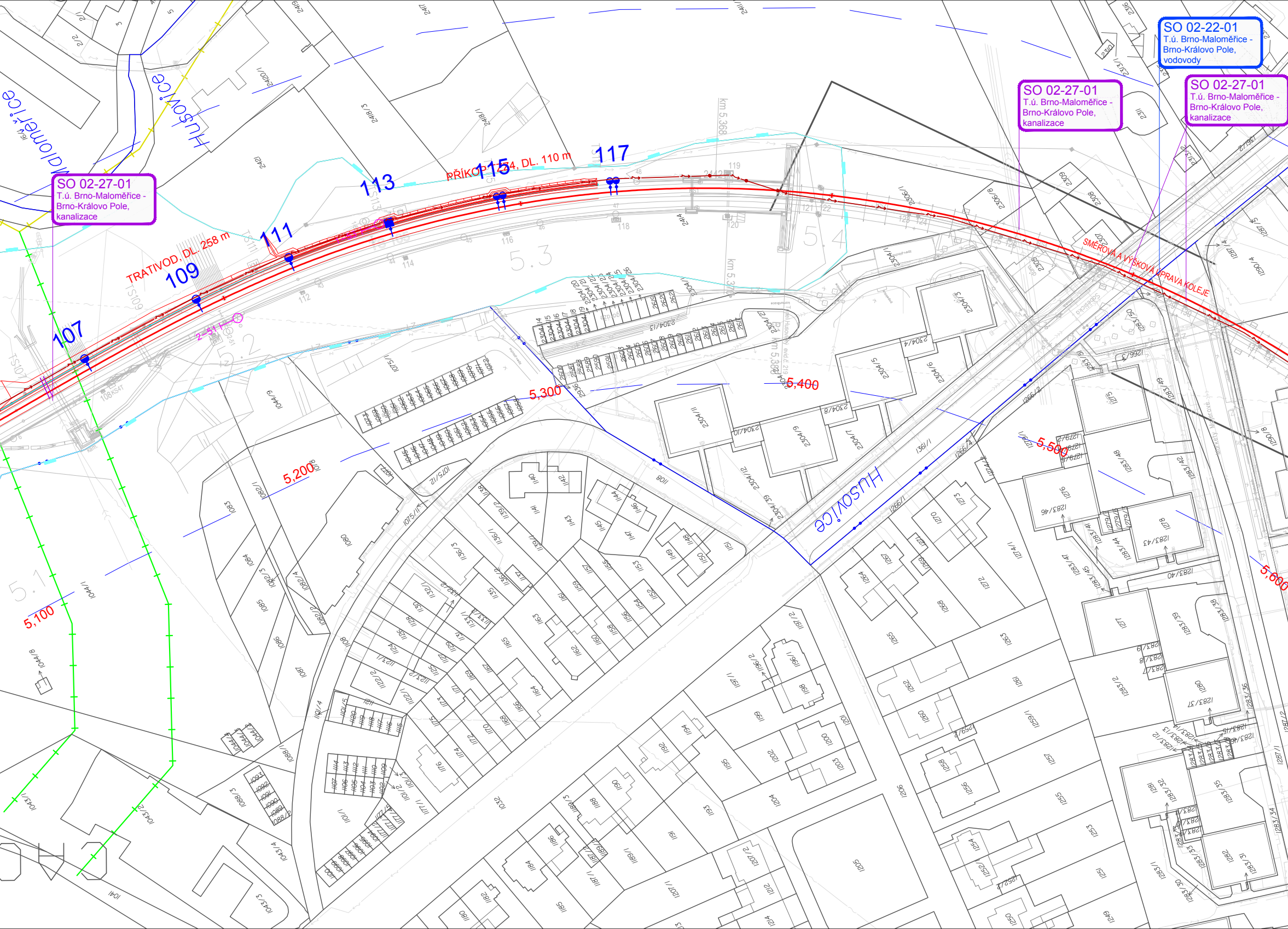
SO 02-22-01
T.ú. Brno-Maloměřice - Brno-Královo Pole, vodovody
SO 02-27-01
T.ú. Brno-Maloměřice - Brno-Královo Pole, kanalizace
SO 02-27-01
T.ú. Brno-Maloměřice - Brno-Královo Pole, kanalizace
SO 02-27-01
T.ú. Brno-Maloměřice - Brno-Královo Pole, kanalizace
TRATIVOD, DL. 258 m
PŘÍKOP ...4, DL. 110 m
SMĚROVÁ A VÝŠKOVÁ ÚPRAVA KOLEJE
Maloměřice
Husovice
Husovice
107
109
111
113
115
117
5,100
5,200
5,300
5,400
5,500
5,600
km 5,368
5.1
5.2
5.3
5.4
2-51

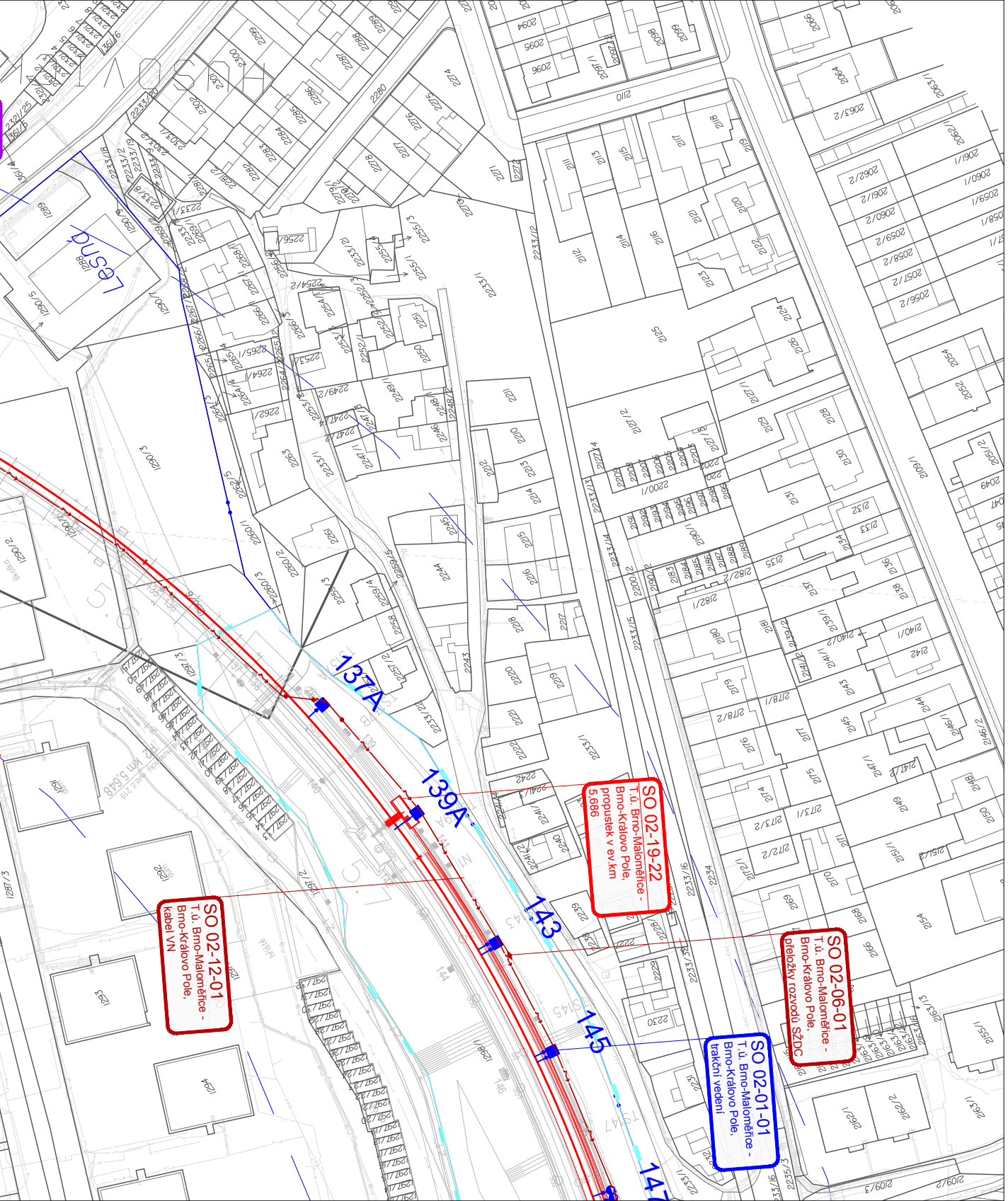
SO 02-19-22
T.ú. Brno-Maloměřice -
Brno-Královo Pole,
propustek v ev.km
5,686
SO 02-12-01
T.ú. Brno-Maloměřice -
Brno-Královo Pole,
kabel VN
SO 02-06-01
T.ú. Brno-Maloměřice -
Brno-Královo Pole,
přeložky rozvodů SŽDC
SO 02-01-01
T.ú. Brno-Maloměřice -
Brno-Královo Pole,
trakční vedení
137A
139A
143
145
147
Lesná

LEGENDA BAREVNÉHO ROZLIŠENÍ OBJEKTŮ:

- STÁVAJÍCÍ KOLEJE A JINÉ STÁVAJÍCÍ OBJEKTY
- KATASTRÁLNÍ MAPA
- NOVÉ KOLEJE, KOMUNIKACE, MOSTY A POZEMNÍ STAVBY
- SANACE MOSTŮ
- PLYNOVOD
- VODOVODY
- KANALIZACE DEŠŤOVÁ
- KANALIZACE SPLAŠKOVÁ
- ZABEZPEČOVACÍ ZAŘÍZENÍ
- ODVODNĚNÍ KOLEJIŠTĚ
- SILNOPROUD
- SDĚLOVACÍ ZAŘÍZENÍ
- TRAKČNÍ VEDENÍ

- NOVÁ VÝPRAVNÍ BUDOVA
- PROVIZORNÍ ČEKÁRNA
- DEMOLICE A DEMONTÁŽE
- ÚPRAVA PLOCHY VEŘEJNÉ NAKLÁDKY
- PLOCHY NÁSTUPIŠŤ, MOSTY
- PROTIHLUKOVÁ STĚNA
- VÝHLEDOVÁ INVESTICE MĚSTA - TERMINÁL KRÁLOVO POLE

- HRANICE KATASTRŮ
- HRANICE OBVODU DRÁHY - POZEMEK SŽDC
- HRANICE OBVODU DRÁHY - POZEMEK ČD

LEGENDA STÁVAJÍCÍCH INŽENÝRSKÝCH SÍTÍ:

- SDĚLOVACÍ KABELY
- ZABEZPEČOVACÍ KABELY
- NN KABELY
- VN KABELY
- VVN KABELY
- VODOVOD
- KANALIZACE JEDNOTNÁ
- KANALIZACE DEŠŤOVÁ
- KANALIZACE SPLAŠKOVÁ
- NTL PLYNOVOD
- STL PLYNOVOD
- VTL PLYNOVOD

LEGENDA PRVKŮ ŽIVOTNÍHO PROSTŘEDÍ

- NRBK - NADREGIONÁLNÍ BIOKORIDOR
- RBC - REGIONÁLNÍ BIOCENTRUM
- RBK - REGIONÁLNÍ BIOKORIDOR
- LBC - LOKÁLNÍ BIOKORIDOR NAVRŽENÝ
- LBC - LOKÁLNÍ BIOKORIDOR FUNKČNÍ
- NRBK - NADREGIONÁLNÍ BIOKORIDOR
- ARCHEOLOGICKÉ LOKALITY
- OCHRANNÉ PÁSMO DRÁHY
- PROTIHLUKOVÉ STĚNY - NÁVRH
- VÝZNAMNÝ KRAJINNÝ PRVEK
- TUNEL
- POTENCIALNÍ SESUV/ODVAL
- PAMÁTNÝ STROM

EVROPSKÁ UNIE
Evropské strukturální a investiční fondy
Operační program Doprava

Ministerstvo dopravy
Státní fond dopravní infrastruktury

SŽDC
Správa železniční dopravní cesty

KLAD LISTU:

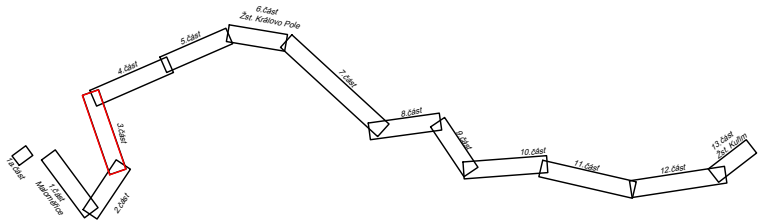
6.část
Žst. Královo Pole
5.část
4.část
7.část
3.část
8.část
9.část
10.část
11.část
12.část
13.část
Žst. Kuřim
1a část
1.část
Maloměřice
2.část

Část č.: 3
Počet částí: 13

±0 = 222,30 mn.m.

			ČÍSLO SOUPRAVY:
REVIZE Č.	DATUM	ZMĚNA	

SUDOP BRNO

SUDOP BRNO, spol. s r.o.
Kounicova 26
611 36 Brno

SAGASTA

SAGASTA, s.r.o.
Novodvorská 1010/14
142 00 Praha 4

OBJEDNAVATEL: SŽDC, s.o., Dlážděná 1003/7, 110 00 Praha 1
Stavební správa východ (organizační jednotka)

tel. : +420 972 625 804
E-mail: sudop@sudop-brno.cz

PROFESNÍ SKUPINA: 34
INŽENÝRING

VEDOUCÍ PROF. SKUPINY
Ing. Kamil Chmela

GENERÁLNÍ ŘEDITEL
Ing. Kamil Chmela

ODPOVĚDNÝ PROJ. ZAKÁZKY
Ing. Miroslav Polák

ODPOVĚDNÝ PROJ. PS, SO
Ing. Kamil Chmela

NAVRHL, VYPRACOVAL
Barbora Tóthová

KONTROLOVAL
Ing. Karel Pukl

KRAJ: Jihomoravský

POVĚŘENÝ OÚ: Úřad m.č.m. Brna, Brno–Královo Pole

STUPEŇ: DÚR

ZAK. ČÍSLO: 17003–01–1217
ARCH. ČÍSLO: 2017230005
MĚŘÍTKO: 1 : 1000
POČET FORMÁTŮ: 9 x A4
DATUM: 03/2018

REKONSTRUKCE ŽST. BRNO - KRÁLOVO POLE

Koordinační situace stavby

ČÁST DOKUM.: C.2.
PŘÍLOHA: 1